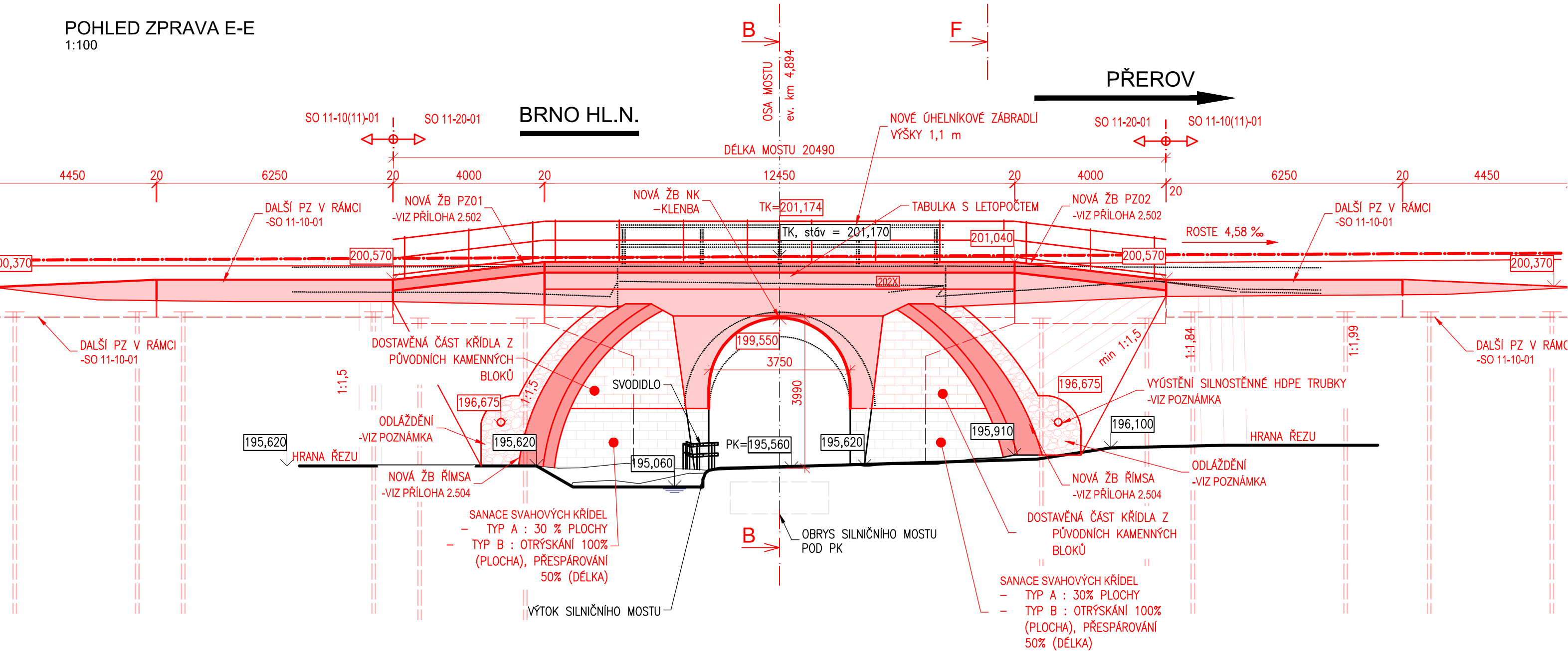
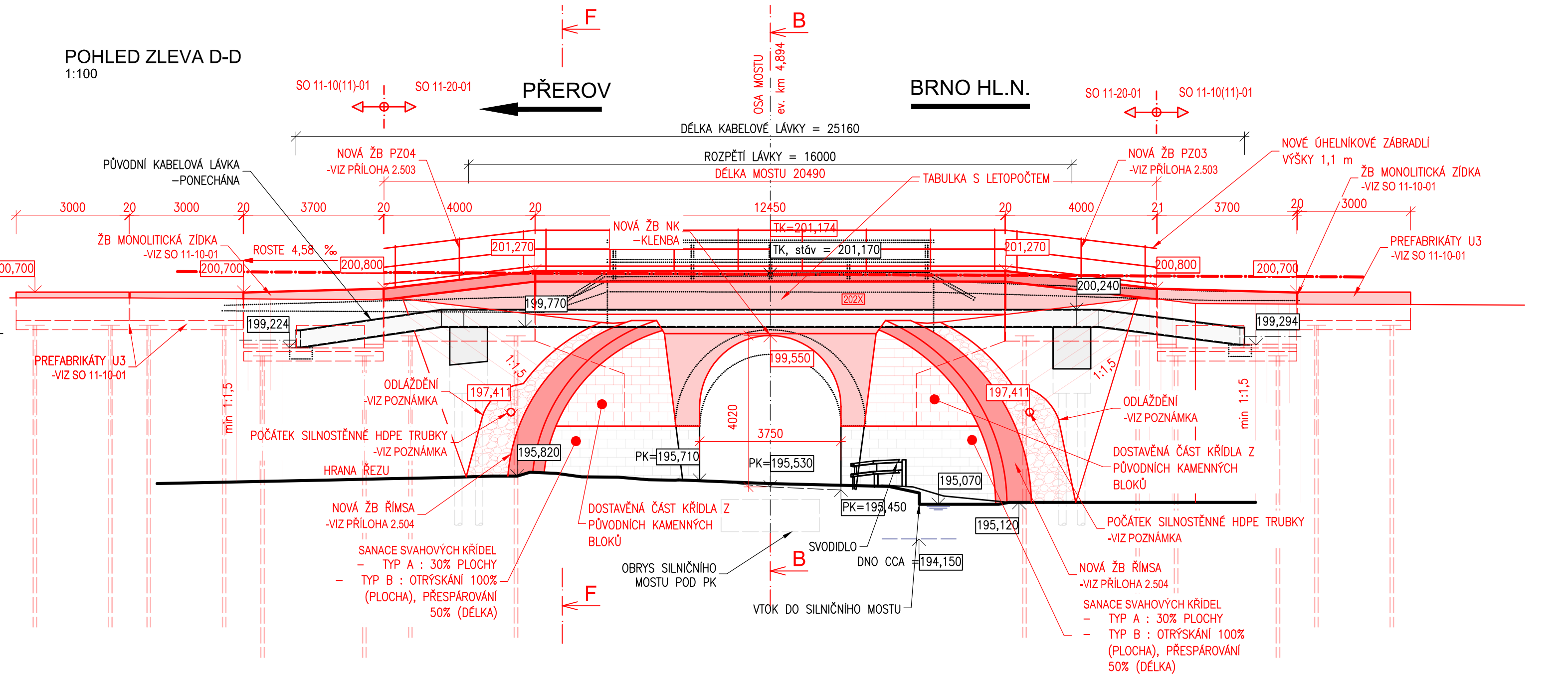


Rekonstrukce mostu v km 4,894 na trati Brno - Přerov  
Most v km 4,894  
404 Nový stav - Pohledy  
M1:100



POZNÁMKY

DLAŽBA DO BETONOVÉHO LOŽE:

- LOMOVÝ KÁMEN, TL. 250 mm ULOŽENÝ DO BETONOVÉHO LOŽE TL. MIN. 150 mm. PRO DLAŽBU SE POUŽÍJE JAKO PODKLAD SUCHÝ BETON, NA VYPLNĚNÍ SPÁR CEMENTOVÁ MALTA MC25 - XF3. VYPLNĚNÍ SPÁR MALTOU BUDE PROVEDENO NA CELOU VÝŠKU SPÁRY MEZI KAMENY. ODLÁŽDĚNÍ BUDE UKONČENO PRAHY DLE MVL 649 A OBRUBNÍKY


ODVODNĚNÍ RUBŮ OPĚR:



- RUBY OPĚR A PŘÍLEHLÉ OBLASTI BUDOU ODVODNĚNY POMOCÍ 2/3 PERFOROVANÉ DRENÁŽNÍ TRUBKY DN200. TRUBKA BUDE ULOŽENA V JEDNOSTRANNÉM PŘÍČNÉM SKLONU 5 %. OBLAST VTOKU A VÝTOKU BUDE ODLÁŽDĚNA LOMOVÝM KAMENEM ULOŽENÝM V BETONOVÉM LOŽÍ (VIZ NAHOŘE). TRUBKA BUDE NA VTOKU OPATŘENA VÍČKEM A NA VÝTOKU BUDE TRUBKA SEŘÍZNUTA DLE ROVINY SVAHU. DRENÁŽNÍ TRUBKY BUDOU V OBLASTI JEJICH UKONČENÍ VLOŽENY DO SILNOSTĚNNÝCH HDPE TRUB, JEJICHŽ VNITŘNÍ PRŮMĚR BUDE ODPOVÍDAT VNĚJŠÍMU PRŮMĚRU ODPOVÍDAJÍCÍ POLOPERFOROVANÉ TRUBKY.

KOMUNIKACE A SILNIČNÍ MOST

- KOMUNIKACE ANI SILNIČNÍ MOST VEDENÝ POD KOMUNIKACÍ NEBUDOU REKONSTRUKCÍ MOSTU DOTČENY

Ministerstvo dopravy Státní fond dopravní infrastruktury			
Jiná ověření:		Paré:	
Orientační schéma:		Razítko oprávněné osoby:	
Podpis:		Datum:	
Revize:	Datum:	Popis:	Kontroloval:
000	24.07.2022	Definitivní odevzdání dokumentace	Ing. Radomír Hanák

Stavebník/Investor:	<b>Správa železnic, státní organizace</b>	
Adresa:	Dlážděná 1003/7, 110 00 Praha 1	
Zástupce investora:	Stavební správa východ	
Adresa:	Nerudova 773/1, 779 00 Olomouc	

Zhotovitel díla:	<b>SUDOP Brno, spol. s r.o.</b>	
Adresa:	Kounicova 688/26, 611 36 Brno	
Kontakt:	T: +420 972 625 804 E: sudop@sudop-brno.cz	
Zhotovitel objektu:	<b>SUDOP Brno, spol. s r.o.</b>	
Adresa:	Kounicova 688/26, 611 36 Brno	
Kontakt:	T: +420 972 625 804 E: sudop@sudop-brno.cz	
Hlavní projektant (HIP):	Ing. Radomír Hanák	Specialista: Ing. Radomír Hanák

Název stavby/akce:	<b>Rekonstrukce mostu v km 4,894 na trati Brno - Přerov</b>	Označení investora: S622000584
Název části:	Mosty	Označení zhotovitele: 21043-01-0522
Název objektu/díle části:	<b>Most v km 4,894</b>	Označení části: D.2.1.04
Název přílohy:	Nový stav - Pohledy	Označení objektu/komplexu: <b>SO 11-20-01</b>
Název díle části přílohy:		Číslo přílohy: <b>2. 404</b>
Odpovědný projektant:	Zpracovatel přílohy: Ing. Jan Matějka	Měřítko: 1:100 Formáty: 6 x A4
Kraj:	Katastrální území: Jihomoravský Černošice (611263) Brněnské Ivanovice [611227]	TUDU: 2101-02
Smluvní datum zpracování:		<b>24.07.2022</b>
Označení investora: S 6 2 2 0 0 0 5 8 4 - Stupeň dokumentace: Číslo: P D P S - D 2 1 0 4 - Objekt: S O 1 1 2 0 0 1 - Příloha: X X - 2 - 4 0 4 - Revize: 0 0 0		